


VÝKAZ DOSAVADNÍHO A NOVÉHO STAVU ÚDAJŮ KATASTRU NEMOVITOSTÍ															
Dosavadní stav				Nový stav											
Označení pozemku parc. číslem	Výměra parcely		Druh pozemku Způsob využití	Označení pozemku parc. číslem	Výměra parcely		Druh pozemku Způsob využití	Typ stavby Způsob využití	Způsob určení výměry	Porovnání se stavem evidence právních vztahů					
	ha	m ²			ha	m ²				Díl přechází z pozemku označeného v		Číslo listu vlastnictví	Výměra dílu		Označení dílu
395/3										395/3		238			
395/13										395/13		55			
496/8										496/8		10001			

Druh věcného břemene: dle listiny

Oprávněný: dle listiny

Výkaz údajů o bonitovaných půdně ekologických jednotkách (BPEJ) k parcelám nového stavu											
Parcelní číslo podle		Kód BPEJ	Výměra		BPEJ na dílu parcely	Parcelní číslo podle		Kód BPEJ	Výměra		BPEJ na dílu parcely
katastru nemovitostí	zjednodušené evidence		ha	m ²		katastru nemovitostí	zjednodušené evidence		ha	m ²	
395/2		86811	36	67	395/7		76411		38		
395/3		76411	3	95			72911	17	84		
395/5		86701		2			86701		62		
		76411	54	87	395/9		76411	21	86		
		72911	30	23			86811	15	62		
407/12		86701	18	79	395/13		76411	3	91		

GEOMETRICKÝ PLÁN pro rozdělení pozemku, vymezení rozsahu věcného břemene k části pozemku	Geometrický plán ověřil úředně oprávněný zeměměřický inženýr:		Stejnopis ověřil úředně oprávněný zeměměřický inženýr:	
	Jméno, příjmení: [redacted]		Jméno, příjmení: [redacted]	
	Číslo položky seznamu úředně oprávněných zeměměřických inženýrů: 2492/10		Číslo položky seznamu úředně oprávněných zeměměřických inženýrů: 2492/10	
	Dne: 19.2.2019 Číslo: 28/2019		Dne: 25.2.2019 Číslo: 34/2019	
	Naležitostmi a přesností odpovídá právním předpisům.		Tento stejnopis odpovídá geometrickému plánu v elektronické podobě uloženému v dokumentaci katastrálního úřadu.	
Vyhotovitel: 5PGEO s.r.o. Na Závodí 1537 Humpolec www.5pgeo.cz	Katastrální úřad souhlasí s označením parcel. KÚ pro Vysočinu KP Pelhřimov [redacted] PGP-159/2019-304 2019.02.25 13:25:49 CET		Ověření stejnopisu geometrického plánu v listinné podobě. 	
Číslo plánu: 131 - 143/2018 Okres: Pelhřimov Obec: Pacov Kat. území: Velká Rovná Mapový list: Pacov 5-7/34 Dosavadním vlastníkům pozemků byla poskytnuta možnost seznámit se v terénu s průběhem navrhovaných nových hranic, které byly označeny předepsaným způsobem: viz. seznam souřadnic				

VÝKAZ DOSAVALNÍHO A NOVÉHO STAVU ÚDAJŮ KATASTRU NEMOVITOSTÍ

Dosavadní stav				Nový stav												
Označení pozemku parc. číslem	Vyměra parcely		Druh pozemku Způsob využití	Označení pozemku parc. číslem	Vyměra parcely		Druh pozemku Způsob využití	Typ stavby Způsob využití	Způsob určení výměry	Porovnání se stavem evidence právních vztahů						
	ha	m ²			ha	m ²				Oří přechází z pozemku označeného v katastru nemovitostí	Číslo listu vlastnictví	Vyměra dílu		Označení dílu		
												ha	m ²			
395/2	39	96	travní p.	395/2	36	67	travní p.		0	395/2		238	36	67		
				395/19	4	43	ostat.pl. silnice		0	395/2		238	3	29	e	
										0	395/3		238		3	c
										0	395/9		238	1	11	d
395/3	4	00	travní p.	395/3	3	95	travní p.		0	395/3		238	3	95		
				395/20		2	vodní pl. tok umělý		0	395/3		238		2		
395/5	85	57	travní p.	395/5	85	12	travní p.		0	395/5		55	85	12		
				395/17		46	ostat.pl. silnice		0	395/5		55		45	a	
395/7	19	21	travní p.	395/7	18	84	travní p.		0	395/7		10001	18	84		
				395/16		37	ostat.pl. silnice		0	395/7		10001		37		
395/9	38	59	travní p.	395/9	37	48	travní p.		0	395/9		238	37	48		
395/13	4	02	travní p.	395/13	3	91	travní p.		0	395/13		55	3	91		
				395/18		10	vodní pl. tok umělý		0	395/13		55		10		
396/3	6	51	ostat.pl. ostat.komunikace	396/3	6	40	ostat.pl. ostat.komunikace		0	396/3		238	6	40		
				396/6		17	ostat.pl. silnice		0	396/3		238		11	f	
396/5	4	57	ostat.pl. jiná plocha	396/5	4	51	ostat.pl. jiná plocha		0	396/5		238	4	51		
				402/7		36	ostat.pl. jiná plocha		0	402/7		195	36	73		
402/7	53	23	ostat.pl. jiná plocha	402/7	6	13	ostat.pl. jiná plocha		0	402/7		195	6	13		
				402/8		10	ostat.pl. silnice		0	402/7		195	10	37		
404	2	16	ostat.pl. jiná plocha	404/1	1	82	ostat.pl. jiná plocha		0	404		10001	1	82		
				404/2		34	ostat.pl. silnice		0	404		10001		34		
406/3	6	58	ostat.pl. jiná plocha	406/3	5	95	ostat.pl. jiná plocha		0	406/3		10001	5	95		
				406/6		63	ostat.pl. silnice		0	406/3		10001		63		
407/12	18	91	travní p.	407/12	18	79	travní p.		0	407/12		49	18	79		
				407/16		12	ostat.pl. silnice		0	407/12		49		12		
408/2	10	66	ostat.pl. jiná plocha	408/2	8	54	ostat.pl. jiná plocha		0	408/2		10001	8	54		
				408/5		2	ostat.pl. silnice		0	408/2		10001	2	12		
496/8	60	76	ostat.pl. silnice	496/8	33	12	ostat.pl. silnice		0	496/8		10001	33	12		
				496/14		61	vodní pl. tok umělý		0	496/8		10001		61		
				496/15		13	ostat.pl. silnice		0	496/8		10001	13	82		
				496/16		11	ostat.pl. jiná plocha		0	496/8		10001	11	66		
				496/17		1	ostat.pl. silnice		0	496/8		10001	1	36		

VÝKAZ DOSAVIDNÍHO A NOVÉHO STAVU ÚDAJŮ KATASTRU NEMOVITOSTÍ

Dosavidní stav				Nový stav														
Označení pozemku parc. číslem	Výměra parcely		Druh pozemku	Označení pozemku parc. číslem	Výměra parcely		Druh pozemku	Typ stavby	Způsob využití	Způsob využití	Způsob využití	Porovnání se stavem evidence právních vztahů						
	ha	m ²			Způsob využití	ha						m ²	Způsob využití	Způsob využití	Díl přechází z pozemku označeného v		Číslo listu vlastnictví	Výměra dílu
			katastru nemovitostí				dřívejší poz. evidenci	ha	m ²									
514/1	3	31	vodní pl. tok přirazený	496/18	3	19	ostat.pl. jina plocha	0	0	0	0	496/8	10001	19				
				514/1		25	wodní pl. tok přirazený					514/1				183	3	25
				514/4		6	ostat.pl. silnice					514/1				183		6
	3	58	04		3	58	04											

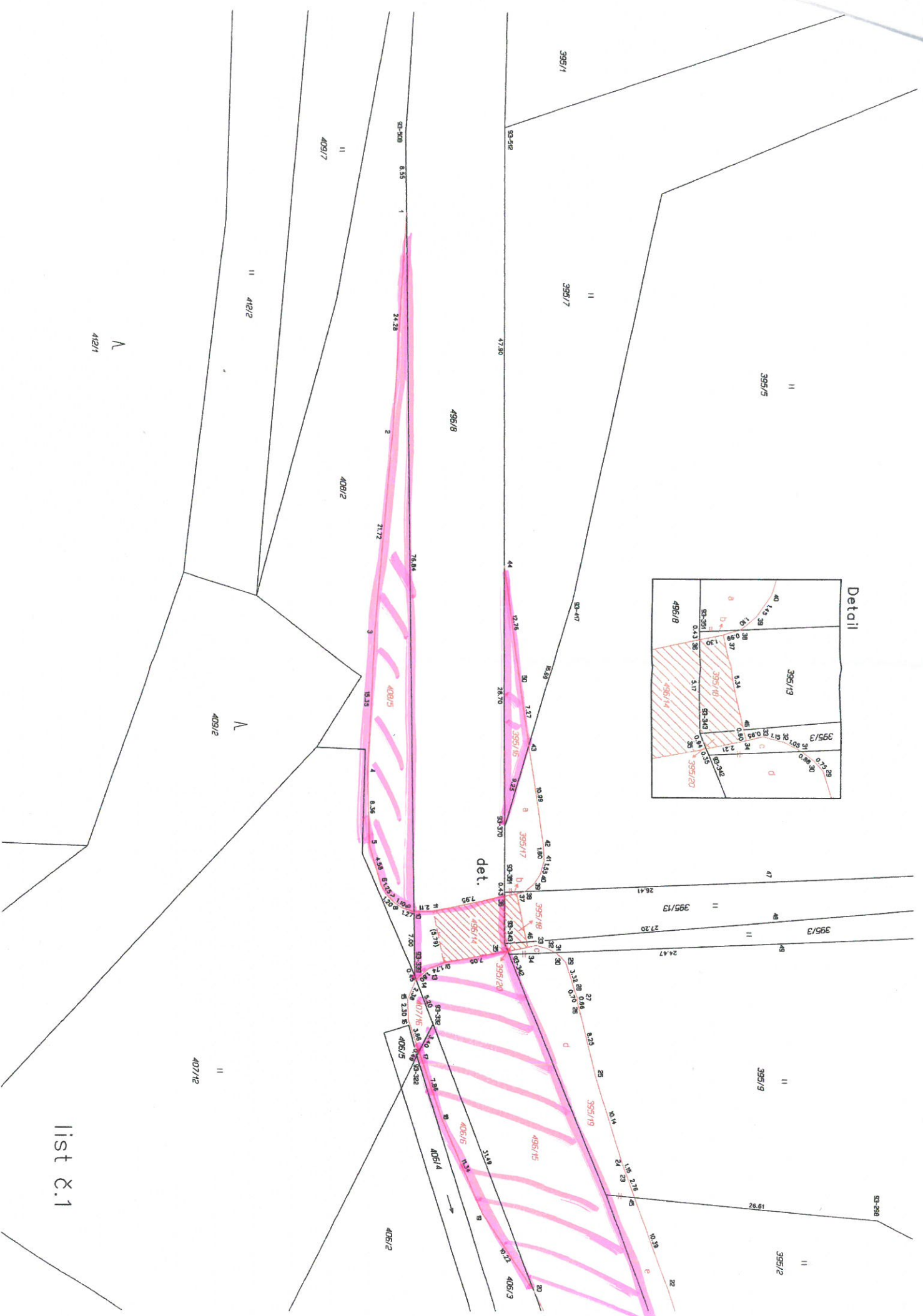
SEZNAM SOUŘADNIC (S-JTSK)

Souradnice pro zápis do KN

č. bodu	Y	X	k.k.	popis	č. bodu	Y	X	k.k.	popis
k.ú. Bedřichov u Zharce									
81-391	714002.86	1115941.42	8	kolík	26	714258.65	1115914.58	3	kraj kam. dlažby
81-397	713999.37	1115937.25	8	zn. barvou	27	714259.32	1115914.64	3	kraj kam. dlažby
k.ú. Velká Rovná									
					28	714259.99	1115914.91	3	kraj kam. dlažby
93-3	713991.03	1115926.64	8	kolík	29	714263.14	1115915.90	3	pata svahu
93-4	713992.57	1115929.16	8	kolík	30	714263.69	1115916.41	3	pata svahu
93-5	713996.14	1115933.39	8	zn. barvou	31	714264.22	1115917.09	8	pata svahu
93-9	714039.41	1115931.84	8	kolík	32	714264.71	1115918.03	3	pata svahu
93-10	714041.64	1115937.24	8	kolík	33	714265.00	1115919.16	3	pata svahu
93-42	714077.61	1115911.46	8	kolík	34	714264.78	1115920.08	3	kraj mostu
93-68	714105.72	1115878.21	8	zn. barvou	35	714264.34	1115922.24	8	zn. barvou
93-106	714132.84	1115870.89	8	kolík	36	714270.38	1115922.60	8	zn. barvou
93-111	714135.01	1115868.98	8	kolík	37	714270.64	1115921.30	3	kraj mostu
93-112	714135.54	1115872.07	8	kolík	38	714270.92	1115920.36	8	pata svahu
93-116	714142.19	1115874.98	8	kolík	39	714271.60	1115919.51	3	pata svahu
93-119	714144.25	1115865.47	8	kolík	40	714272.80	1115918.72	3	pata svahu
93-120	714146.43	1115888.62	8	kolík	41	714274.29	1115918.29	3	pata svahu
93-151	714159.04	1115856.46	8	kolík	42	714276.09	1115918.42	3	pata svahu
93-155	714161.92	1115858.89	8	kolík	43	714286.95	1115920.00	8	pata svahu
93-298	714234.84	1115881.89	8	kolík	44	714306.78	1115922.77	8	kolík
93-322	714252.88	1115932.11	8	kolík	45	714237.33	1115908.35	8	pata svahu
93-332	714256.33	1115930.35	8	kolík	46	714265.39	1115920.21	8	zn. barvou
93-339	714261.62	1115932.35	8	zn. barvou	47	714272.04	1115894.00	8	kolík
93-342	714264.01	1115922.11	8	zn. barvou	48	714267.68	1115893.14	8	kolík
93-343	714265.19	1115922.58	8	zn. barvou	49	714265.27	1115892.67	8	kolík
93-351	714270.82	1115922.60	8	zn. barvou	50	714294.17	1115921.05	3	pata svahu
93-370	714278.06	1115922.63	8	zn. barvou	51	714177.31	1115896.39	3	pata svahu
93-417	714302.92	1115915.27	8	kolík	52	714144.95	1115883.88	3	pata svahu
93-508	714353.94	1115933.76	8	kolík	53	714128.24	1115878.47	3	pata svahu
93-512	714354.64	1115922.99	8	kolík	54	714164.17	1115879.91	3	pata svahu
1	714345.43	1115933.63	8	pata svahu	55	714200.63	1115906.12	3	pata svahu
2	714321.22	1115935.01	3	pata svahu	56	714140.11	1115871.70	8	kolík
3	714299.61	1115936.86	3	pata svahu	57	714137.18	1115870.82	8	kolík
4	714284.32	1115937.56	3	pata svahu	58	714129.40	1115868.70	3	pata svahu
5	714275.93	1115937.38	3	pata svahu	59	714133.92	1115869.94	8	kolík
6	714271.57	1115936.07	3	pata svahu	60	714118.62	1115868.27	3	pata svahu
7	714270.49	1115935.45	3	pata svahu	61	714115.79	1115868.61	3	pata svahu
8	714269.62	1115934.60	3	pata svahu	62	714102.06	1115872.71	3	pata svahu
9	714269.04	1115933.65	3	pata svahu	63	714094.40	1115876.14	3	pata svahu
10	714268.66	1115932.46	8	pata svahu	64	714078.46	1115887.35	3	pata svahu
11	714268.72	1115930.36	3	kraj mostu	65	714076.10	1115898.81	3	pata svahu
12	714263.05	1115929.19	3	kraj mostu	66	714101.55	1115883.14	8	kolík
13	714262.43	1115930.84	3	pata svahu	67	714109.22	1115880.57	3	pata svahu
14	714261.22	1115932.20	8	pata svahu	68	714122.44	1115878.45	3	pata svahu
15	714259.09	1115933.16	3	pata svahu	69	714144.29	1115873.27	8	kolík
16	714256.90	1115933.06	3	pata svahu	70	714034.57	1115926.23	3	pata svahu
17	714253.33	1115931.88	8	pata svahu	71	714026.91	1115930.50	8	kolík
18	714245.83	1115929.34	3	pata svahu	72	714011.95	1115934.73	8	kolík
19	714235.45	1115924.90	3	pata svahu	73	714000.43	1115938.52	8	pata svahu
20	714226.89	1115919.27	8	kolík	74	713993.39	1115930.13	8	pata svahu
21	714213.58	1115899.93	3	pata svahu	75	714002.39	1115927.86	8	kolík
22	714227.57	1115904.83	3	pata svahu	76	714015.52	1115924.23	3	pata svahu
23	714239.90	1115909.27	3	roh betonu	77	714025.06	1115920.63	3	pata svahu
24	714240.98	1115909.69	3	roh betonu	78	714033.51	1115916.54	3	pata svahu
25	714250.66	1115912.65	3	pata svahu	79	714048.93	1115907.28	3	pata svahu
					80	714044.62	1115921.20	3	pata svahu



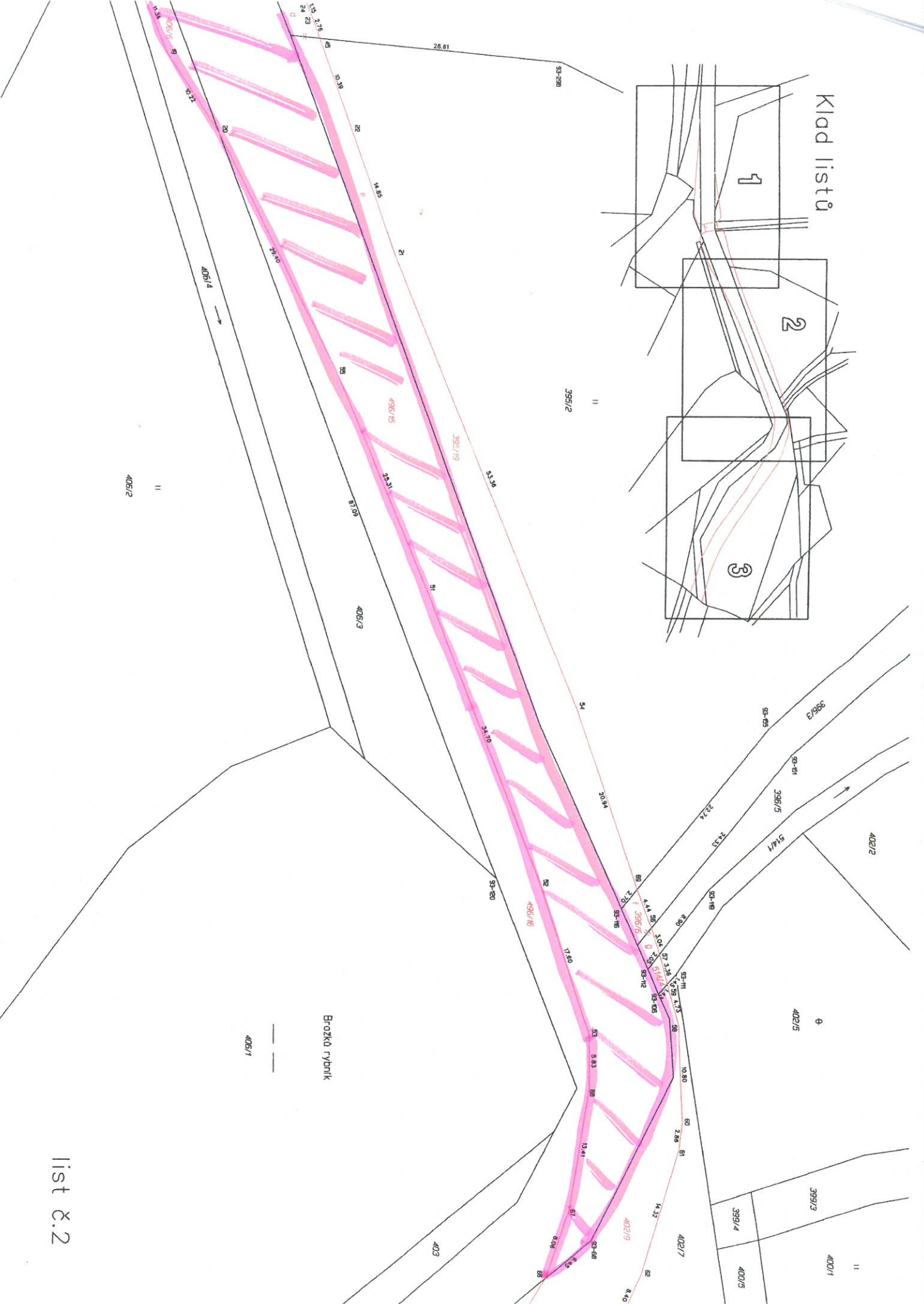
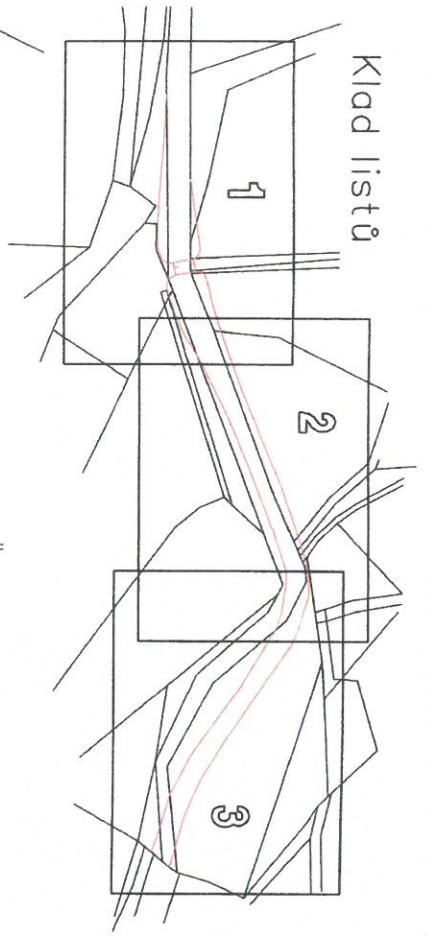
Detail



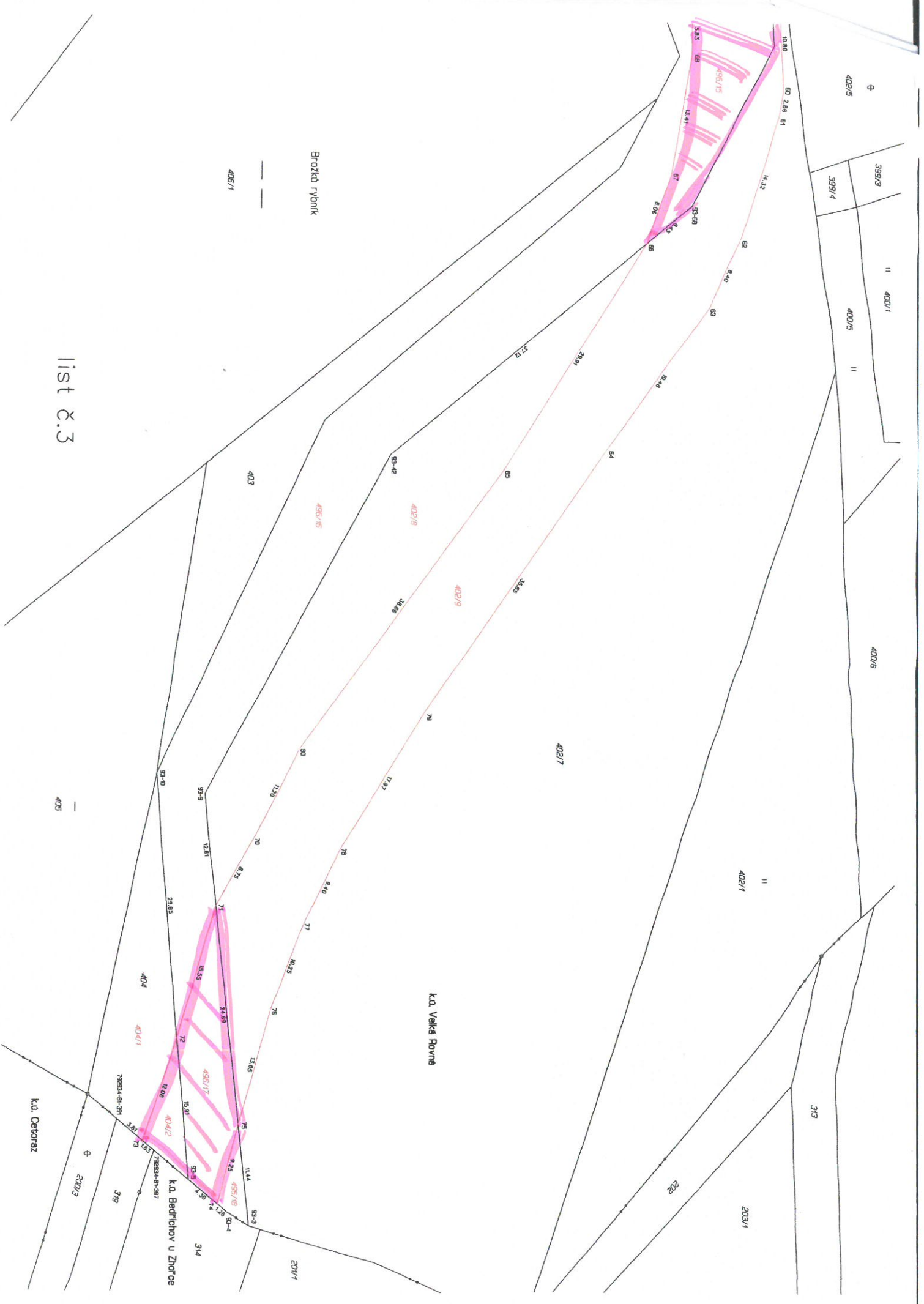
N
412/1

N
409/2

list č.1



list 8.2



list č.3

Brozku rybnik

K.A. Velká Rovně

K.A. Bedřichov u Zhořce

K.A. Cetkovsz

406/1

405

402/5

399/4

399/3

400/1

400/5

400/6

402/7

402/1

313

203/1

322

201/1

319

200/3

70634-01-394

404

404/1

2935

59-9

59-0

59-42

403

496/15

496/16

496/17

496/18

496/19

496/20

496/21

496/22

496/23

496/24

496/25

496/26

496/27

496/28

496/29

496/30

496/31

496/32

496/33

496/34

496/35

496/36

496/37

496/38

496/39

496/40

496/41

496/42

496/43

496/44

496/45

496/46

496/47

496/48

496/49

496/50

496/51

496/52

496/53

496/54

496/55

496/56

496/57

496/58

496/59

496/60

496/61

496/62

496/63

496/64

496/65

496/66

496/67

496/68

496/69

496/70

496/71

496/72

496/73

496/74

496/75

496/76

496/77

496/78

496/79

496/80

496/81

496/82

496/83

496/84

496/85

496/86

496/87

496/88

496/89

496/90

496/91

496/92

496/93

496/94

496/95

496/96

496/97

496/98

496/99

496/100